







Поэтажный план (схема) объекта (территории) с обозначением потенциально опасных участков и критических элементов объекта (территории). **ТЕРРИТОРИЯ.**


Ворота

Калитка

-  Котельная
-  Пожарный шланг
-  Электро шланг
-  Сигнал
-  Камера
-  Пожарный водоем

Дорога

Дорога



Дорога